



AGUAS SUPERFICIALES

REF.: Establece bases de remate de los derechos de aprovechamiento que indica, sobre aguas superficiales y corrientes del Río Rucue, provincia y región del Biobío.

MINISTERIO DE HACIENDA OFICINA DE PARTES		
RECIBIDO		
CONTRALORÍA GENERAL TOMA DE RAZÓN		
RECEPCIÓN		
DEPART. JURIDICO		
DEP. T. R. Y REGIST.		
DEPART. CONTABIL.		
SUB DEP. C.CENTRAL		
SUB DEP. E.CUENTAS		
SUB DEP C.P.Y. BIENES NAC.		
DEPART. AUDITORIA		
DEPART. V.O.P., U. y T.		
SUP DEP. MUNICIPAL.		
REFRENDACIÓN		
REF. POR \$	_____	
IMPUTAC.	_____	
ANOT. POR \$	_____	
IMPUTAC.	_____	
DEDUC. DTO.	_____	
Proceso SSD N° _____ Exp: ND-0802-5384 ND-0802-5501 ND-0802-5502		
Proceso N° <u>13249051</u>		

26 JUL. 2019

CONCEPCIÓN,

00729

D.G.A. Región Del Biobío (Exenta) N° _____/

VISTOS:

1. La solicitud de derecho de aprovechamiento no consuntivo de aguas superficiales, de ejercicio permanente y continuo, presentada por JUAN RAUL RIVERA GUTIERREZ del 19 de mayo de 2014;
2. Las solicitudes de derecho de aprovechamiento no consuntivo de aguas superficiales, de ejercicio permanente y continuo, presentada por JUAN VERA MORIS del 16 de septiembre de 2014;
3. El Informe Técnico IT DGA Región del Biobío N°280, de fecha 11 de julio de 2019;
4. El Informe Técnico Complementario IT DGA Región del Biobío N°281, de fecha 11 de julio de 2019;
5. Lo dispuesto en los artículos 129 bis 1 inciso 1º, 130 y siguientes, 140, 141, 147 bis inciso 4º, 149 y 150 y demás pertinentes del Código de Aguas;
6. Lo establecido en los artículos 142 y siguientes; 300 y 301 y demás pertinentes del Código de Aguas;
7. El Decreto Supremo N° 14, de 2012, modificado por el Decreto Supremo N° 71, de 30 de septiembre de 2014, ambos del Ministerio del Medio Ambiente;
8. La Resolución DGA N° 56 de 27 de septiembre de 2013 que dispone las atribuciones y facultades que se delegan a los/as Directores/as Regionales del Servicio modificada por las Resoluciones DGA N° 3.453 (Exenta) de 18 de diciembre de 2013 y Resolución DGA (Exenta) N° 2686 de 19 de octubre de 2018; la Resolución DGA (Exenta) N° 2.396 de 29 de agosto de 2014; la Resolución Exenta RA N° 116/7/2019 de 07 de enero de 2019; la Resolución Exenta RA N° 116/68/2019 de 15 de abril de 2019; y

CONSIDERANDO:

1. **QUE**, JUAN RAUL RIVERA GUTIERREZ es actual titular de una solicitud de derecho de aprovechamiento no consuntivo de aguas superficiales y corrientes, de ejercicio

permanente y continuo, ingresada con fecha 19 de mayo de 2014, por un caudal de 150 metros cúbicos por segundo, para ser captado gravitacionalmente desde el Río Rucue, en un punto definido por las coordenadas UTM Norte 5.851.958 metros y Este 277.470 metros, restituído en las coordenadas UTM Norte 5.851.405 metros y Este 276.429 metros ambas referidas al Datum PSAD-1956, Huso 19, con un desnivel de 130 metros y una distancia entre el punto de captación y restitución de 1178 metros, en la provincia y región del Biobío, dando origen al expediente administrativo ND-0802-5384;

2. **QUE, JUAN VERA MORIS** mediante presentación de fecha 16 de septiembre de 2014, solicitó la constitución de un derecho de aprovechamiento no consuntivo de aguas superficiales y corrientes, de ejercicio permanente y continuo, por un caudal de 7 metros cúbicos por segundo, para ser captado gravitacionalmente desde el Río Rucue, en un punto definido por las coordenadas UTM Norte 5.851.660 metros y Este 277.400 metros, restituído en las coordenadas UTM Norte 5.851.120 metros y Este 276.440 metros ambas referidas al Datum WGS 1984 Huso 19, con un desnivel de 100 metros y una distancia entre el punto de captación y restitución de 1101 metros, en la provincia y región del Biobío, dando origen al expediente administrativo **ND-0802-5501**;

3. **QUE, JUAN VERA MORIS** mediante presentación de fecha 16 de septiembre de 2014, solicitó la constitución de un derecho de aprovechamiento no consuntivo de aguas superficiales y corrientes, de ejercicio permanente y continuo, por un caudal de 10 metros cúbicos por segundo, para ser captado gravitacionalmente desde el Río Rucue, en un punto definido por las coordenadas UTM Norte 5.851.120 metros y Este 276.440 metros, restituído en las coordenadas UTM Norte 5.850.950 metros y Este 275.450 metros ambas referidas al Datum WGS 1984 Huso 19, con un desnivel de 100 metros y una distancia entre el punto de captación y restitución de 1004 metros, en la provincia y región del Biobío, dando origen al expediente administrativo **ND-0802-5502**;

4. **QUE**, conforme a lo dispuesto por el artículo 142 del Código de Aguas, modificado por la Ley N°20.017, de 2005, si dentro del plazo de seis meses contados desde la presentación de la solicitud, se hubieran presentado dos o más solicitudes sobre las mismas aguas y no hubiere recursos suficientes para satisfacer todos los requerimientos, la Dirección General de Aguas, una vez reunidos los antecedentes que acrediten la existencia de aguas disponibles para la constitución de nuevos derechos sobre ellas, citará a un remate de estos derechos.

5. **QUE**, el Informe Técnico IT DGA Región del Biobío N° 280 de fecha 11 de julio de 2019, del Departamento de Administración de Recursos Hídricos, de la Dirección General de Aguas, señala que conforme el análisis de disponibilidad correspondiente, se han determinado los caudales respecto de los cuales es posible constituir en el Río Rucue, derechos de aprovechamiento no consuntivos, de ejercicio permanente y continuo y eventual continuo por los caudales en metros cúbicos por segundo y con la distribución mensual que se detalla en la siguiente tabla:

Q Disponible	ENE	FEB	MAR	ABR	MAY	JUN	JUL	AGO	SEP	OCT	NOV	DIC
Permanente	0,1002	0,0845	0,0638	0,0480	0,1590	1,0158	0,8161	0,8699	0,7747	0,3895	0,3023	0,1993
Eventual	0,3019	0,1705	0,2489	0,9441	3,2569	2,6309	2,3459	1,5524	1,3573	1,4526	0,9971	0,6675

6. **QUE**, las solicitudes de derechos de aprovechamiento tramitadas en expedientes administrativos **ND-0802-5384, ND-0802-5501 y ND-0802-5502**, que recaen sobre las mismas aguas superficiales y corrientes del Río Rucue, alcanzan a un caudal de 167 metros cúbicos por segundo, de uso no consuntivo, de ejercicio permanente y continuo, no existiendo caudales disponibles para satisfacer las solicitudes de manera simultánea.

7. **QUE**, considerando lo establecido por el artículo 145 del Código de Aguas, se ha establecido en el Informe Técnico Complementario N° 281 de 11 de julio de 2019 las siguientes cuotas de remate, expresada en metros cúbicos por segundo.

Cuota N° 1:

Q Disponible	ENE	FEB	MAR	ABR	MAY	JUN	JUL	AGO	SEP	OCT	NOV	DIC
Permanente	0,100	0,084	0,064	0,048	0,159	0,976	0,720	0,808	0,768	0,389	0,302	0,199
Eventual	0,302	0,171	0,249	0,944	1,306	0,487	0,742	0,654	0,694	1,072	0,997	0,668

Cuota N° 2:

Q Disponible	ENE	FEB	MAR	ABR	MAY	JUN	JUL	AGO	SEP	OCT	NOV	DIC
Permanente	0	0	0	0		0,040	0,096	0,062	0,007		0	0
Eventual	0	0	0	0	1,951	2,144	1,604	0,899	0,664	0,380	0	0

RESUELVO:

- 1.- **APRUÉBANSE** las siguientes bases para el remate de los derechos de aprovechamiento no consuntivos, de aguas superficiales y corrientes del Río Rucue, de ejercicio permanente y continuo, eventual y continuo, permanente discontinuo y eventual discontinuo, en la provincia y región del Biobío, de acuerdo a las disposiciones de los artículos 142 y siguientes del Código de Aguas y a las normas que a continuación se señalan:
 - 1.1 A la subasta de los derechos de aprovechamiento no consuntivo sobre las aguas superficiales y corrientes del Río Rucue, podrán concurrir los solicitantes: Sr. Juan Raul Rivera Gutierrez, Juan Vera Moris, el Fisco y cualquiera de las instituciones del Sector Público en igualdad de condiciones. Además, por tratarse de una solicitud que recae sobre aguas superficiales podrá concurrir también cualquier persona, según lo dispone el artículo 144 del Código de Aguas.
 - 1.2 Por encontrarse el derecho de aprovechamiento no consuntivo de aguas superficiales, objeto del remate, dentro de una zona fronteriza, el o los participantes deberán cumplir con lo previsto en el Decreto con fuerza de Ley del Ministerio de Relaciones Exteriores N°4, de 1967, N°7, de 1968 y N°83, de 1979; los artículos 6 y 7 del Decreto de Ley N°1.939; la Ley N°19.256, de 1993 y el Decreto Supremo N° 232, del Ministerio de Relaciones Exteriores, de 1994, antes de la dictación de la o las resoluciones que constituyan los derechos de aprovechamiento que pudieran obtener en la subasta.
 - 1.3 Acumúlense los expedientes ND-0802-5384 y ND-0802-5501 y ND-0802-5502, en los cuales se encuentran las solicitudes de derechos de aprovechamiento no consuntivo de aguas superficiales, que originaron el presente remate.
 - 1.4 El aviso de remate será redactado por el Sr. Director Regional de la Región del Biobío y contendrá el extracto a que se refieren los artículos 142 y 143 del Código de Aguas. El referido aviso se publicará en un matutino de Santiago y en un diario o periódico de la comuna, provincia o capital de la Región en que se encuentra ubicada la sección de la corriente o la fuente natural en la que solicitó la concesión de derechos. En dicho aviso se indicarán la fecha, hora y lugar de la subasta, debiendo mediar, a lo menos, diez (10) días entre la última publicación y el remate. La Dirección General de Aguas de la Región del Biobío, comunicará por carta certificada a los solicitantes, la fecha, hora y lugar de celebración de la subasta.
 - 1.5 La subasta se efectuará en dependencias de la Dirección General de Aguas de la Región del Biobío, ubicada en calle Arturo Prat N° 501, 6° Piso, de la ciudad de Concepción, ante el Sr. Director Regional de este Servicio, o ante su subrogante legal, en la fecha y hora determinada conforme al punto 1.4 de las presentes

bases, y en forma continuada hasta el término de la subasta.

- 1.6 Se subastarán dos cuotas, las que serán adjudicada al mejor postor. Por su parte el Fisco, las instituciones del Sector Público o cualquier persona interesada que participen de la subasta podrá adjudicarse las cuotas a rematar, en igual condición que los solicitantes. Se establece además, que la cuota para subastar los caudales disponibles o cuotas, se iniciará desde el valor que a continuación se detalla:

Río Rucue

Cuota de Remate N°1: Valor \$ 9.517.163

Cuota de Remate N°2: Valor \$ 3.547.178

- 1.7 El punto de captación y restitución de la cuota N°1 del derecho que se subasta podrá ser alguno de los mencionados a continuación:

Captación: Norte: 5.851.958 metros y Este: 277.470 metros.
 Restitución: Norte: 5.851.405 metros y Este: 276.429 metros.
 Distancia: 1.178 metros
 Desnivel: 130 metros

Las coordenadas están referidas al Datum PSAD1956, Huso 19, o bien:

Captación: Norte: 5.851.660 metros y Este: 277.400 metros.
 Restitución: Norte: 5.851.120 metros y Este: 276.440 metros.
 Distancia: 1101 metros
 Desnivel: 100 metros

Las coordenadas están referidas al Datum WGS 1984, Huso 19.

- 1.8 El punto de captación y restitución de la cuota N°2 del derecho que se subasta podrá ser alguno de los mencionados a continuación:

Captación: Norte: 5.851.958 metros y Este: 277.470 metros.
 Restitución: Norte: 5.851.405 metros y Este: 276.429 metros.
 Distancia: 1.178 metros
 Desnivel: 130 metros

Las coordenadas están referidas al Datum PSAD1956, Huso 19, o bien:

Captación: Norte: 5.851.660 metros y Este: 277.400 metros.
 Restitución: Norte: 5.851.120 metros y Este: 276.440 metros.
 Distancia: 1101 metros
 Desnivel: 100 metros

Las coordenadas están referidas al Datum WGS 1984, Huso 19.

Captación: Norte: 5.851.120 metros y Este: 276.440 metros.
 Restitución: Norte: 5.850.950 metros y Este: 275.450 metros.
 Distancia: 1101 metros
 Desnivel: 100 metros

Las coordenadas están referidas al Datum WGS 1984, Huso 19.

- 1.9 El área comprometida desde el punto de vista de la disponibilidad para la constitución de nuevos derechos de aprovechamiento de aguas, una vez que se adjudiquen los derechos involucrados en el remate, corresponde al área comprometida aguas arriba del punto, correspondiente al punto definido por las coordenadas U.T.M Norte: 5.851.958 metros y Este: 277.470 metros. Las coordenadas están referidas Datum PSAD1956, Huso 19.
- 1.10 El caudal ecológico mínimo a resguardar en los puntos de captación señalados en el punto 1.7 para el Río Rucue, no podrá ser inferior a los caudales en m³/s de la siguiente tabla:

ENE	FEB	MAR	ABR	MAY	JUN	JUL	AGO	SEP	OCT	NOV	DIC
0,062	0,055	0,036	0,012	0,059	0,213	0,213	0,213	0,213	0,193	0,145	0,094

- 1.11 Los caudales subastados para cada cuota sólo podrán ser captados y restituidos en los puntos indicados en el numeral **1.7 y 1.8** de esta resolución, los que se establecerán en la Resolución que constituya los derechos subastados, previa elección por parte del adjudicatario de uno de ellos, opción que deberá quedar determinada al momento de la subasta.

El adjudicatario deberá dejar pasar aguas abajo del punto de captación los caudales mínimos que se detallan en el número **1.10** de la presente Resolución para preservar las condiciones ecológicas del sector.

- 1.12 Respecto de los derechos eventuales involucrados en este remate, es preciso tener presente lo establecido en el artículo 18 del Código de Aguas, el cual señala que el ejercicio de los derechos eventuales queda subordinado al ejercicio preferente de los derechos de la misma naturaleza otorgados con anterioridad.
- 1.13 Con el objeto de asegurar la seriedad de las ofertas, los interesados en la subasta, deberán hacer entrega, previa al acto de adjudicación, de una garantía en dinero efectivo o vale vista bancario al portador o a la orden del Ministerio de Obras Públicas, Dirección General de Aguas, por un monto equivalente al 10% del valor mínimo del total de las cuotas a subastar. Si el adjudicatario o adjudicataria hubiere garantizado su oferta por medio de un vale vista al portador, deberá endosarlo a favor del Ministerio Obras Públicas, al momento de suscribir el Acta a que se refiere el resuelvo **1.19** de estas Bases. Si el adjudicatario se desiste de la adquisición, perderá dicha garantía, y la Dirección General de Aguas quedará facultada para constituir el derecho de aprovechamiento a favor del postor que hubiera hecho la oferta inmediatamente inferior a aquella que se adjudicó el remate.
- 1.14 En el evento de no adjudicarse los solicitantes las cuotas en la subasta, la Dirección General de Aguas procederá a denegar en su totalidad sus peticiones, las cuales dieron origen al remate, lo que se realizará una vez concluida la subasta, y en forma independiente de si las cuotas ofrecidas fueron adjudicadas o no a las otras personas autorizadas para participar en ella.

En caso de no presentarse postores, la Dirección General de Aguas procederá a denegar las solicitudes de los derechos de aprovechamiento que generaron el presente remate.

- 1.15 El monto de las ofertas en el remate, se efectuará sobre la base de un precio al contado. Sin embargo, el o los adjudicatarios podrán pagar el valor de la adjudicación en anualidades iguales y en un plazo que no exceda de cinco años. En el caso que el adjudicatario prefiera pagar el precio de la adjudicación en anualidades, deberá indicarlo y especificarlo así al momento de suscribir el acta

de la subasta.

En caso de que el o los adjudicatarios, sea cualquiera de los solicitantes, podrán imputar al precio del remate los costos procesales que hubiesen incurrido en la tramitación de sus solicitudes, que corresponden a los gastos de publicaciones y difusión radial de las mismas efectuadas de conformidad a la ley y aquellos originados con ocasión de la inspección ocular, que señala el artículo 135 del Código de Aguas, según lo dispone el artículo 144 inciso segundo del mismo cuerpo legal.

- 1.16 El pago del valor de la adjudicación al contado o de la primera cuota que corresponda, si la adjudicación se pagare a plazo, se hará al momento de la suscripción de la escritura pública, indicada en número **1.20** de estas bases, por el equivalente en dinero efectivo al valor que la Unidad de Fomento tenga a la fecha. Se imputará al valor total o de la primera cuota según corresponda, lo pagado por el adjudicatario a título de la garantía, si tal cuota fuera igual al monto de la garantía, se tendrá por pagada la cuota. Si la primera cuota fuera superior al monto de la garantía, sólo deberá pagarse la diferencia entre ambas sumas.

En el caso que el precio de la adjudicación se pague a plazo, de acuerdo con lo expuesto precedentemente, éste se dividirá en el número de anualidades que fije el adjudicatario, las que no podrán exceder de cinco, y el valor que se adeude quedará fijado en Unidades de Fomento, sujeto al respectivo reajuste de esta Unidad, debiendo el adjudicatario pagar además un interés del 8% anual, el que se calculará sobre el capital reajustado en la forma citada.

La primera anualidad será pagada al momento de suscribirse la escritura pública a la que ya se hizo referencia, en dinero efectivo o a través de uno o más vale vistas bancarios a nombre del Ministerio de Obras Públicas, por la suma que sea equivalente en dinero efectivo al valor que la Unidad de Fomento tenga a la fecha. A la primera cuota o anualidad se imputará lo pagado a título de garantía.

Las cuotas posteriores vencerán en el mismo mes y día de los años siguientes, o al siguiente hábil si aquellos fueren inhábiles, siendo pagaderas según el valor que la Unidad de Fomento tenga a la fecha en que corresponda efectuar los pagos.

El no pago de una cuota hará exigible el pago de todas las cuotas que se adeuden, las cuales se entenderán de plazo vencidas.

- 1.17 El saldo del precio se garantizará con hipoteca sobre el derecho de aprovechamiento de aguas adjudicado, gravamen que se constituirá en la misma escritura pública de adjudicación, y la cual se inscribirá conjuntamente con el derecho de aprovechamiento constituido en el respectivo Registro de Hipotecas y Gravámenes.
- 1.18 Los derechos de aprovechamiento se adjudicarán al mejor postor.
- 1.19 Al término de la subasta, se deberá levantar un acta por el funcionario del Servicio designado para este efecto, la cual se incorporará a la Resolución que constituya el derecho a favor del adjudicatario. En dicha Acta se consignará el valor del derecho de aprovechamiento subastado fijado en Unidades de Fomento de acuerdo al valor de dicha unidad a la fecha de la subasta y la forma de pago elegida por el adjudicatario, además, de las posturas inmediatamente inferiores a la del o de los adjudicatarios. Esta Acta deberá ser firmada por el

adjudicatario y el Sr. Director Regional de Aguas de la Región del Biobío o ante su subrogante legal.

- 1.20 La resolución que constituya los derechos de aprovechamiento se sujetará a lo establecido por el artículo 149 del Código de Aguas y se reducirá a escritura pública dentro del plazo de 30 días contados desde la fecha de su notificación al o a los adjudicatarios respectivos. La referida escritura pública será suscrita por el adjudicatario y por el Sr. Director Regional de Aguas de la Región del Biobío.
 - 1.21 La notificación se practicará de acuerdo a lo establecido en el artículo 139 del Código de Aguas; en el evento de que él o los adjudicatarios no hayan tenido la calidad de solicitante(s) podrán fijar su domicilio al momento de suscribir el acta del remate.
 - 1.22 Vencido el plazo de 30 días desde la fecha de toma de razón de la resolución que constituyó el derecho de aprovechamiento, o al día hábil siguiente, sin que se haya extendido la escritura pública, por causas imputables al o los adjudicatarios, se le tendrá por desistido y perderá lo pagado a título de garantía, dictándose la Resolución pertinente que deje sin efecto la Resolución que constituyó el derecho, y se procederá a denegarle los derechos de aprovechamiento. En este caso, se le adjudicará la cuota al postor quien haya efectuado la oferta inmediatamente inferior al adjudicatario que se le tuvo por desistido, incorporándose el acta de la subasta a la Resolución que constituya el derecho a su favor, la que se sujetará a lo establecido por el artículo 149 del Código de Aguas. Dicha resolución será reducida a escritura pública dentro del plazo de 30 días contados desde la fecha de su notificación, que se practicará de acuerdo al artículo 139 del mismo Código.


Dicha escritura será suscrita por el adjudicatario y el señor Director Regional de Aguas de la Región del Biobío, siendo aplicable a este adjudicatario lo dispuesto en los números **1.16, 1.17**, de esta Resolución.

En el evento de que no se extienda la escritura por causa imputable al nuevo adjudicatario se le tendrá por desistido y se dictará la Resolución pertinente que deje sin efecto la Resolución que le constituyó el derecho y se procederá a denegarle los derechos de aprovechamiento objeto de la subasta, correspondiéndole todo lo señalado anteriormente al postor siguiente y así sucesivamente.
 - 1.23 Los gastos notariales de la escritura pública, inscripciones y demás que deriven de la subasta, serán de cargo del adjudicatario, salvo los relacionados con los avisos del remate que serán de cargo de la Dirección General de Aguas.
 - 1.24 Dentro del plazo de 30 días contados desde la fecha de suscripción de la escritura pública, el adjudicatario respectivo, deberá presentar a la oficina Regional del Servicio, copia autorizada de dicha escritura y copia de las inscripciones del derecho de aprovechamiento constituido, en el Registro de propiedad de Aguas, y la hipoteca en el caso que corresponda, en el Registro de Hipotecas y Gravámenes del Conservador de Bienes Raíces competente, y solicitar su registro en el Catastro Público de Aguas.
 - 1.25 El pago de la última cuota faculta al adjudicatario o al titular del derecho de aprovechamiento a la fecha, para solicitar a este Servicio que proceda al alzamiento de la hipoteca.
- 2.- En conformidad con lo dispuesto en el artículo 139 del Código de Aguas y atendido el hecho que el solicitante **Juan Vera Moris**, no designó domicilio dentro de los límites

urbanos del lugar de la oficina en que efectuó la presentación, la presente Resolución se entenderá notificada desde la fecha de su dictación, sin perjuicio de ello comuníquese la presente resolución mediante carta certificada a la dirección calle Avenida el Bosque Norte N°140 Oficina 24, comuna de Las Condes, Santiago.

- 3.- **DESÍGNASE** Ministros de Fe a los funcionarios de este Servicio individualizados en la Resolución DGA Región del Biobío N° 73 de fecha 31 de enero de 2018, a fin de notificar la presente Resolución en conformidad a lo dispuestos en el artículo 139 del Código de Aguas a a fin de notificar la presente Resolución a **Juan Raul Rivera Gutierrez** en Calle Manuel Rodriguez N°245 Depto. 709, Los Ángeles.

ANÓTESE, REGÍSTRESE, NOTIFIQUESE Y COMUNÍQUESE.



Victor Romero Romero
ING. CIVIL
DIRECTOR REGIONAL DE AGUAS (S)
REGION DEL BIO BIO



Modifica Resolución DGA Región del Biobío N° 729 de 26 de julio de 2019 que establece Bases de remate de los derechos de aprovechamiento no consuntivo de aguas superficiales y corrientes del río Rucúe, Provincia y Región del Bio Bío.

CONCEPCIÓN, 09 SEP 2020



DGA Región del Bío Bío N° 000510 /

VISTOS:

- 1) La Resolución DGA Región del Biobío N° 729 de 26 de julio de 2019;
- 2) La Ley 19.880, que Establece Bases de los Procedimientos Administrativos que rigen los Actos de los Órganos de la Administración del Estado; y la Ley N° 18.575 de Bases generales de la Administración del Estado;
- 3) La Resolución DGA N° 56 de 27 de septiembre de 2013 que dispone las atribuciones y facultades que se delegan a los/as Directores/as Regionales del Servicio modificada por las Resoluciones DGA N° 3.453 (Exenta) de 18 de diciembre de 2013 y Resolución DGA (Exenta) N° 2686 de 19 de octubre de 2018; la Resolución DGA (Exenta) N° 2.396 de 29 de agosto de 2014; la Resolución Exenta RA N° 116/17/2020 de 09 de enero de 2020; la Resolución Exenta RA N° 116/27/2020 de 15 de enero de 2020 y;

CONSIDERANDO:

1. Que, por Resolución DGA Región del Biobío N° 729 de 26 de julio de 2019, se establecieron las Bases de remate de los derechos de aprovechamiento no consuntivo de aguas superficiales y corrientes del Río Rucúe, Provincia y Región del Bio Bío, a que dieron lugar las solicitudes de derecho de aprovechamiento de agua tramitadas en los expediente ND-0802-5384, ND-0802-5501 y ND-0802-5502.

UNIDAD DE ADMINISTRACION DE RECURSOS HÍDRICOS REGIÓN DEL BÍO BÍO  AGENTE DE EXPEDIENTES Vº Bº	
	
DIRECCIÓN GENERAL DE AGUAS, REGIÓN DEL BÍO BÍO EXENTA Resolución N° 7 de 2019 de Contraloría General de la República.	
TRÁMITE	FIRMA TÉCNICO RESPONSABLE
Art. 141 Denegaciones	
Arts. 32, 41, 171 Denuncia Modif. Cauce.	
Art. 171 Aprueba Proy. Modif. Cauce.	
Arts. 151 al 157 Const. Modif. Unif. Bocatoma	
Art. 163 Traslado Derecho	
Arts. 132 al 134 Oposiciones	
Desistimientos	
Materias Relativas a Personal	
Otras	

AEV/RSB/PAG/pag
Expediente ND-0802-5384
Expediente ND-0802-5501
Expediente ND-0802-5502

M. O. P.
DIRECCIÓN GENERAL DE AGUAS
REGION DEL BÍO BÍO
OFICINA DE PARTES
RESOLUCIÓN TRAMITADA
FECHA:09 SEP 2020.....

Proceso N° 14268047

2. Que en el contexto de crisis sanitaria que afecta al país, resulta procedente la adopción de medidas administrativas para permitir el desarrollo de procedimientos administrativos y la atención de usuarios por medios electrónico, propendiendo a que estos procedimientos administrativos respondan a la máxima economía de medios y a su desarrollo con sencillez y eficacia, de manera que las formalidades que se exijan sean aquellas indispensables para dejar constancia indubitada de lo actuado, tendiendo siempre a resguardar la fidelidad de las actuaciones que se efectúen mediante herramientas tecnológicas y a evitar perjuicios a los particulares.
3. Que la utilización de medios tecnológicos en la forma indicada es coherente con los principios de economía procedimental y de la no formalización contemplados en los artículos 9 y 13 de la Ley N° 19.880 y con lo señalado por la Contraloría General de la República en orden a que corresponde a los órganos de la Administración del Estado adoptar medidas extraordinarias de gestión a fin de proteger la vida y salud de sus servidores, evitando la exposición innecesaria a un eventual contagio, resguardando la continuidad del servicio público y procurando el bienestar general de la población.
4. Que lo anterior obedece también a la perspectiva de gestión que el Director General de Aguas ha promovido al interior de este Servicio tendiente a buscar todas las alternativas posibles para dar continuidad a nuestros procesos, resguardando la seguridad de los funcionarios públicos y la de nuestros usuarios, respetando los principios que dispone el ordenamiento jurídico en su conjunto.
5. Que la resolución de las solicitudes de derechos de aprovechamiento de aguas superficiales y corrientes en trámite que dan lugar al remate del Río Rucúe resulta imperiosa para poder dar continuidad a la resolución de solicitudes de derechos pendientes en la misma cuenca sujetas a la disponibilidad y prelación de ingreso .

RESUELVO:

1.- MODIFÍCASE los Resueltos N° 1.4; 1.5; 1.13 y 1.14 de la Resolución DGA Región del Biobío N° 729 de 26 de julio de 2019, sustituyéndolos por los siguientes:

1.4. El aviso de remate será redactado por el Sr. Director Regional de la Región del Biobío y contendrá el extracto a que se refieren los artículos 142 y 143 del Código de Aguas. El referido aviso se publicará en un matutino de Santiago y en un diario o periódico de la comuna, provincia o capital de la Región en que se encuentra ubicada la sección de la corriente o la fuente natural en la que solicitó la concesión de

derechos. En dicho aviso se indicarán la fecha, hora y modalidad en que se llevará a efecto la subasta, debiendo mediar, a lo menos, diez (10) días entre la última publicación y el remate. La Dirección General de Aguas de la Región del Biobío, comunicará por carta certificada a los solicitantes, la fecha, hora y modalidad de celebración de la subasta."

"1.5.- La subasta se efectuará en forma remota y en línea a través de una Plataforma Web, ante el Sr. Director Regional de este Servicio, o ante su subrogante legal, en la fecha y hora determinada conforme al punto 1.4 de las presentes bases, y en forma continuada hasta el término de la subasta. Para poder participar de la subasta, los interesados deberán al momento de presentar la garantía a que se refiere el punto 1.12 de estas Bases ante la Dirección General de Aguas Región del Bío Bío, completar y entregar un Formulario de datos, el que se encontrará disponible para los interesados en la oficina regional de la Dirección General de Aguas del Bío Bío desde la fecha de publicación de estas bases y que podrá también ser solicitado al correo electrónico mabel.vera@mop.gov.cl

La Dirección General de Aguas Región del Bío Bío remitirá a los interesados que hayan presentado la garantía y el formulario referidos, dos horas antes al inicio de la subasta, el link y/o clave de ingreso a la audiencia de remate, quienes una hora antes de la hora programada deberán acreditar en línea sus identidades y/o personería que habilite su participación. La audiencia de remate será grabada."

"1.13.- Los interesados en participar en la subasta, deberán hacer entrega de una garantía de seriedad, en dinero efectivo o vale vista bancario al portador o a la orden del Ministerio de Obras Públicas, Dirección General de Aguas, por un monto equivalente al 10% del valor mínimo del total de las cuotas a subastar. Esta garantía deberá ser ingresada en la Dirección General de Aguas de la Región del Biobío, ubicada en calle Arturo Prat N° 501, 6° Piso, de la ciudad de Concepción a más tardar 48 horas antes de la hora fijada para llevar a efecto la subasta. Si el adjudicatario o adjudicataria hubiere garantizado su oferta por medio de un vale vista al portador, deberá endosarlo a favor del Ministerio Obras Públicas, al momento de suscribir el Acta a que se refiere el resuelvo 1.19 de estas Bases. Si el adjudicatario se desiste de la adquisición, perderá dicha garantía, y la Dirección General de Aguas quedará facultada para constituir el derecho de aprovechamiento a favor del postor que hubiera hecho la oferta inmediatamente inferior a aquella que se adjudicó el remate."

"1.14.- En el evento de no adjudicarse los solicitantes la cuota en la subasta, la Dirección General de Aguas procederá a denegar sus peticiones, las cuales dieron origen al remate, lo que se realizará una vez concluida la subasta, y en forma independiente de si la cuota ofrecida fue adjudicada o no a las otras personas autorizadas para participar en ella.


En caso de no presentarse postores, la Dirección General de Aguas procederá a declarar desierto el remate y denegar las solicitudes de los derechos de aprovechamiento que generaron el presente remate. Para estos efectos, se entenderá que no existen postores, si 48 horas antes de la subasta no existe ningún ingreso de la garantía de seriedad a que se refiere el punto precedente."

2.- La presente Resolución se entenderá parte integrante de aquella que se modifica para todos los efectos legales.

3.- **DESÍGNASE** Ministros de Fe a los funcionarios de este Servicio individualizados en la Resolución DGA Región del Biobío N° 73 de fecha 31 de enero de 2018, a fin de notificar la presente Resolución a **Juan Raúl Rivera Gutiérrez** en calle Manuel Rodríguez 245, Departamento 709, Los Ángeles, Región del Bio Bío.

4.- En conformidad con lo dispuesto en el artículo 139 del Código de Aguas, atendido el hecho que la solicitante **Juan Vera Moris** no designó domicilio dentro de los límites urbanos del lugar de la oficina en que se efectuó la presentación, la presente Resolución se entenderá notificada desde el momento de su dictación, sin perjuicio de ello comuníquese la presente resolución por carta certificada a la dirección calle Avenida el Bosque Norte N° 140, oficina 24, comuna de Las Condes, Santiago, región Metropolitana.

ANÓTESE, REGÍSTRESE, NOTIFIQUESE, COMUNÍQUESE Y ARCHÍVESE


ANDRÉS ESPARZA VIDAL
ING. EN CONSERVACIÓN DE
RECURSOS NATURALES
DIRECTOR REGIONAL
D.G.A. REGIÓN DEL BIOBÍO